| | | |
|---|---|---|
| | **ACTA DE REUNIÓN** | Código: A4_FO_01 |
| | | Versión: 1 |
| | | Vigente desde: 19/12/2023 |

| | | |
|---|---|---|
| No Acta: | Dependencia: Parque Nacional Natural Serranía de los Churumbelos Auka Wasi-DTAM | Fecha (dd/mm/aaaa): 7 de septiembre de 2026 |

**EQUIPO DE TRABAJO:**

**PNN Serranía de los Churumbelos Auka Wasi:** Norelly Mora Chavez**;** Carlos Edmundo Ordoñez Cruz; Carlos Becerra Hurtado (Funcionarios); Edilberto Becerra Chindoy; William Muñoz; Armando Herrera Caicedo (jefe de Área Protegida).

**OBJETIVO DE LA REUNIÓN:**

Desarrollar una reunión técnica para revisión insumos a entregar a la DG con el grupo de trabajo del PNNSCHAW

**TEMAS A TRATAR:**

- Insumos del PNN Serranía de los Churumbelos Auka Wasi: Gobernabilidad, Presiones, Amenazas y Compra de mejoras
- Consideraciones a incluir en reunión de seguimiento

**RESUMEN TEMAS TRATADOS:**

| No. Tema | Resumen |
|---|---|
| 1 | El día 7 de septiembre se reunió el grupo de trabajo del PNN SCHAW para la revisión y consolidación de los insumos del PNN Serranía de los Churumbelos Auka Wasi que fueron solicitados por la Dirección General de PNNC en cuanto a temáticas como Gobernabilidad, Presiones y Amenazas.<br><br>• **Gobernabilidad en el PNN SCHAW**<br>El Jefe menciona que el area protegida cuenta con menos del 60% de gobernabilidad, y una de las causas de esta situación es la presencia de grupos armados ilegales. Para documentar estos eventos se sugiere realizar los mapas, con la información que indique la presencia de minas en lugares como Santa Rosa Villa María de Anamú y San Jose de Inchiyaco. Incluso el jefe menciona que este año se han dado situaciones en Mocoa y Piamonte por lo tanto es necesario mencionarlas. En el reporte se describiría las situaciones con documentos oficiales y citando las fuentes de información. Se deben realizar los mapas con los traslapes por lo cual el compañero Edilberto Becerra se compromete a entregar en el transcurso del día estos insumos.<br><br>• **Presiones en el PNN SCHAW**<br>Dentro de las presiones se reportó la Minería ilegal o criminal, por lo cual es necesario elaborar un mapa donde se refleje estos eventos con el Traslape de la minería con el Resguardo Villa María de Anamú en Mocoa principalmente. Se cuenta con las coordenadas para representar de manera detallada esta presión. Para reportar la vía ilegal asociada a minería ilegal y/o en zona de Zarzal, Mocoa se incluirán las coordenadas, elaboración de los mapas con asociación de los resguardos y posibilidad de resguardos.<br><br>En cuanto a cultivos ilícitos de coca, en zonas como Piamonte y Mocoa, se revisó la situación localizando algunos puntos críticos. En Mocoa se identificaron zonas paralelas al rio Caquetá donde se tiene la posibilidad de registrar las coordenadas y en Piamonte en las zonas que se conocen, sugiriendo incluir algunas zonas de Santa Rosa. En cada mapa es necesario resaltar los colores y generar un contraste con los resguardos indígenas para ser un insumo de fácil entendimiento. Igualmente se sugiere mencionar que algunos predios se han caracterizado para UOT, pero por orden público no se ha logrado avanzar en el proceso. No se consideran más presiones al interior del PNN SCHAW |

- **Amenazas en áreas aledañas del PNN SCHAW**

Son consideradas las situaciones que ocurren en las áreas de influencia del PNN SCHAW y pueden afectar el area. Entre estas se destacan las Vías 4G Santana – Neiva; vía marginal de la selva y las actividades de exploración de petróleo sobre todo en el sector Piamonte, Villa garzón y sur de Mocoa. El Jefe también sugiere incluir la minería legal e ilegal, mencionando el caso de la empresa Libero Cobre e indaga al grupo de trabajo si es posible obtener las coordenadas de los sitios para generar el mapa.

Lo que se puede destacar en cuanto a cultivos ilícitos de coca por fuera del area protegida es en el sector de Piamonte, Santa Rosa y Mocoa por el lado de Puerto Limón, aunque en este último sector en baja frecuencia, mientras que por el lado occidental no se ha reportado.

En Piamonte y Santa Rosa se incluirá la ganadería extensiva a pesar que sea menor y no cuentan con tecnologías para producción se califica como una amenaza. Además, se debe describir la presencia de las vías ilegales en ZRF tipo B en Piamonte donde se incluyen acciones como la tala selectiva.

Para saneamiento y títulos de propiedad principalmente en sectores de Palestina y Acevedo, se utilizará la información disponible, ya que la OAJ no ha enviado nuevos conceptos técnicos.

- **Compra de mejoras**

El Ministro de Ambiente y Desarrollo Sostenible (MADS) no muestra gran interés para la adquisición de mejoras y prefiere estrategias como reubicación y relocalización. Se sugiere incluir la información para documentar que no se ha logrado avanzar en el proceso, entendiendo que a muchas personas no les interesa formar parte de estos procesos.

EL Jefe compartirá la tabla de Insumos entregada para la DG. El compromiso es que los compañeros realicen los mapas con una distinción en los colores y se pueda diferenciar los resguardos y otras figuras de conservación, donde se ubiquen las presiones y amenazas y redactar con la mayor claridad en el texto a los requerimientos establecidos por la DG. Se programó una reunión de seguimiento con el objetivo de revisar los mapas finales y efectuar ajustes al documento en caso de ser necesario

**Consideraciones a incluir en reunión de seguimiento**

En la reunión de seguimiento el grupo de trabajo del PNN SCHAW definió lineamientos de redacción y cartografía para el informe a presentar. Se ajustaron algunos detalles:

- Se describió las actividades de la fuerza pública como acciones disuasivas ya que no se tiene la certeza sobre la efectividad de dichas acciones de control
- Se incluyó la necesidad de realizar el cierre de la vía ilegal, con la destrucción de la maquinaria amarilla e incluir las coordenadas para dar una mayor aclaración a la situación.
- Existen cultivos de coca y es necesario registrar la extensión aproximada, al igual que la coordenada del sector donde se localizan.
- Se tiene 160 hectáreas afectadas, de las cuales una pequeña area corresponden a cultivos de coca. De acuerdo al SIMCI (Sistema Integrado de Monitoreo de Cultivos Ilícitos) estas equivaldrían aproximadamente a 20 hectáreas. Se hace la aclaración que debido a orden público no es posible entrar al territorio a verificar la presencia de dichos cultivos.
- Se explicó que a pesar del esfuerzo de la entidad no se ha logrado formalizar acuerdos con las familias ocupantes, tanto por eventos de orden público como la falta de disposición de las personas para formar parte del proceso.

| | |
|---|---|
| | • Se ajustaron algunos mapas con colores distintos, que permitieron diferenciar cultivos ilícitos, minería ilegal y otras figuras de ordenamiento territorial.<br><br>El Jefe se encargará de ajustar el documento, incluir los mapas faltantes y enviar a la DG y DTAM. |

**COMPROMISOS ADQUIRIDOS EN ESTA REUNIÓN**

| Actividad | Responsable de la ejecución Dependencia y/o nombre completo | Fecha de Ejecución dd/mm/aaaa |
|---|---|---|
| | | |
| | | |

**SEGUIMIENTO AL CUMPLIMIENTO DE COMPROMISOS ANTERIORES**

| Actividad | Responsable de la ejecución | Fecha de Ejecución del compromiso | Estado (Finalizado, en ejecución, sin iniciar) |
|---|---|---|---|
| | | | |
| | | | |

**ASISTENCIA Y APROBACIÓN DEL ACTA**

| NOMBRE Y APELLIDO | ÁREA –DEPENDENCIA-ENTIDAD | FIRMA (Informar en caso de ser virtual) |
|---|---|---|
| William Muñoz Bolaños | PNN SCHAW CPS Técnico PVC |  |
| Edilberto Becerra Chindoy | PNN SCHAW CPS Técnico UOT |  |
| Norelly Mora Chavez | PNN Serranía de los Churumbelos Auka Wasi funcionario Profesional Código 2044 grado 08 |  |
| Carlos Ordoñez Cruz | PNN SCHAW Técnico Código 3124 grado 013 |  |

| | | |
|---|---|---|
| | **ACTA DE REUNIÓN** | Código: A4_FO_01 |
| | | Versión: 1 |
| | | Vigente desde: 19/12/2023 |

| **NOMBRE Y APELLIDO** | **ÁREA –DEPENDENCIA-ENTIDAD** | **FIRMA (Informar en caso de ser virtual)** |
|---|---|---|
| | | |
| Carlos Andrés Becerra Hurtado | PNN Serranía de los Churumbelos Auka Wasi funcionario Profesional Código 2044 grado 09 |  |
| Armando Herrera Caicedo | PNN Serranía de los Churumbelos Auka Wasi jefe Area Protegida código 2025 grado 21 | Armando Herrera Caicedo<br>Jefe de Area Protegida<br>Código 2025 Grado 21<br>Parque Nacional Natural Serrania de los Churumbelos Auka Wasi |

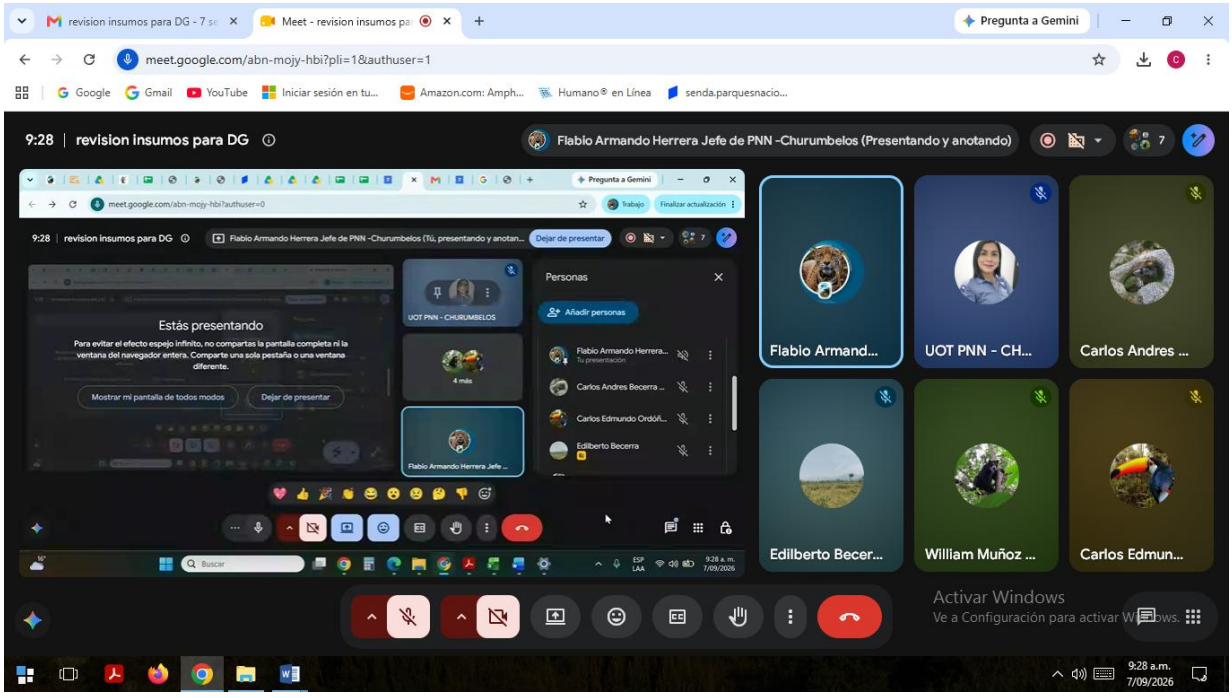

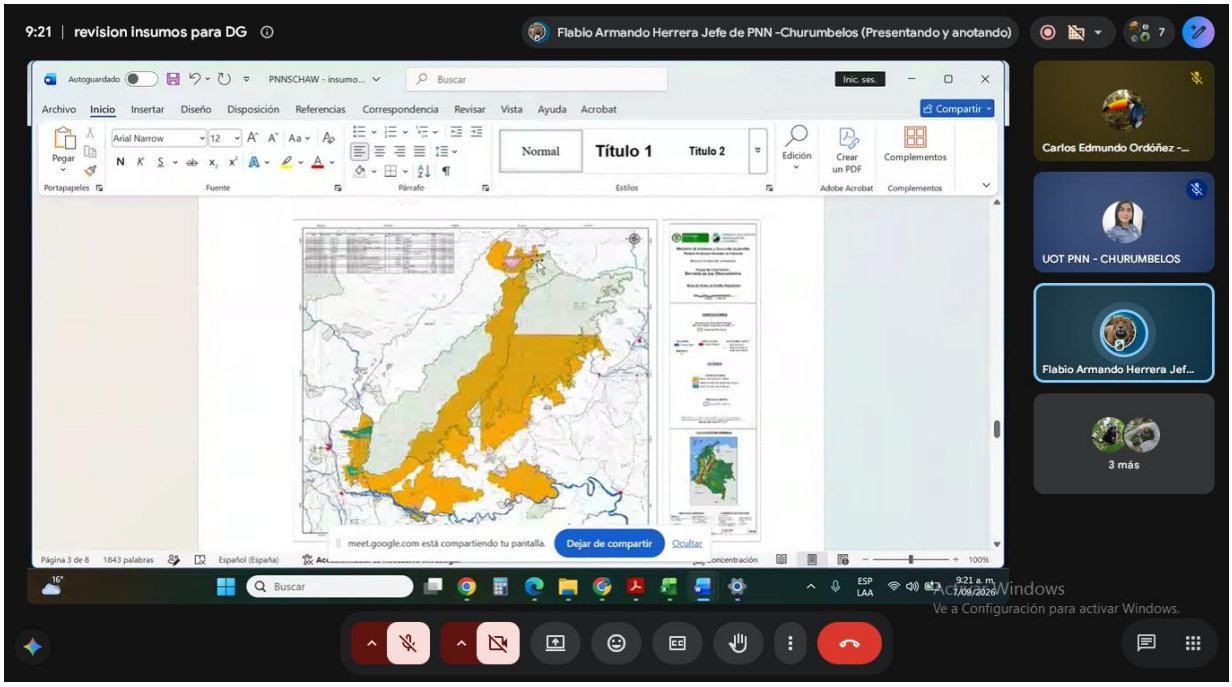
9:21 | revision insumos para DG
Flabio Armando Herrera Jefe de PNN -Churumbelos (Presentando y anotando)
Carlos Edmundo Ordóñez -...
UOT PNN - CHURUMBELOS
Flabio Armando Herrera Jef...
3 más
meet.google.com está compartiendo tu pantalla.
Dejar de compartir
Ocultar

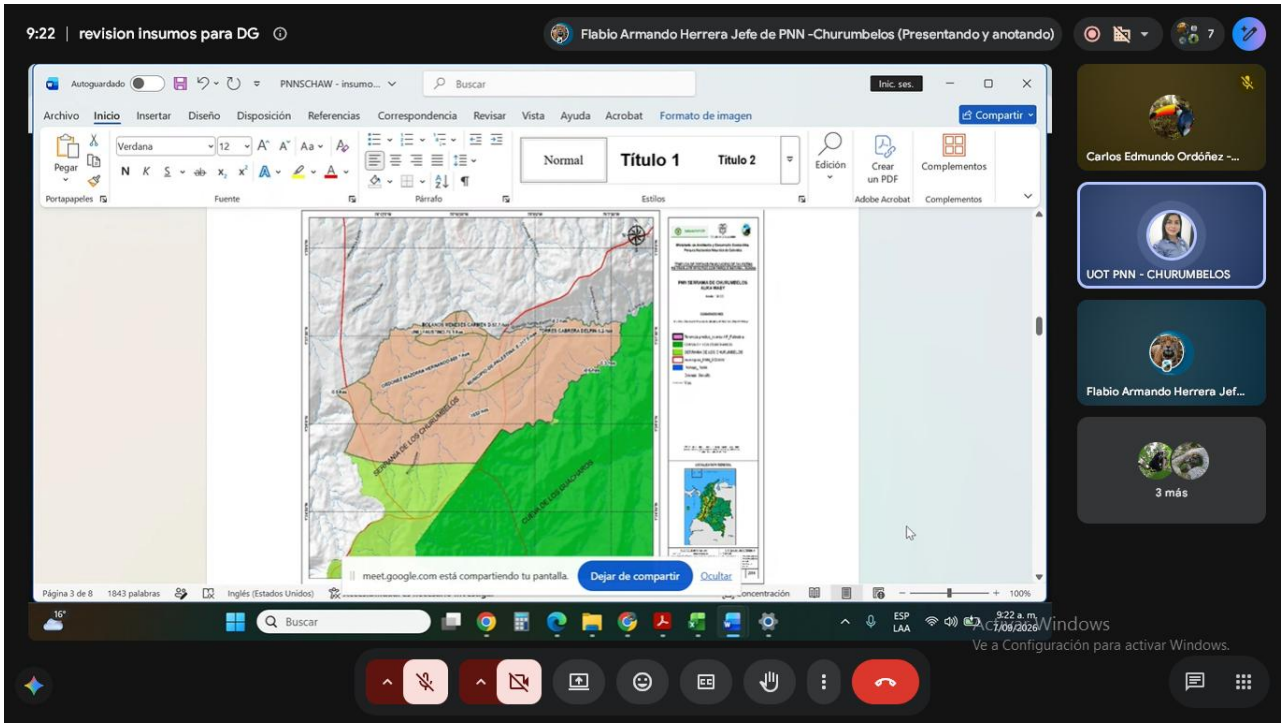
9:22 | revision insumos para DG
Flabio Armando Herrera Jefe de PNN -Churumbelos (Presentando y anotando)
Carlos Edmundo Ordóñez -...
UOT PNN - CHURUMBELOS
Flabio Armando Herrera Jef...
3 más
meet.google.com está compartiendo tu pantalla.
Dejar de compartir
Ocultar

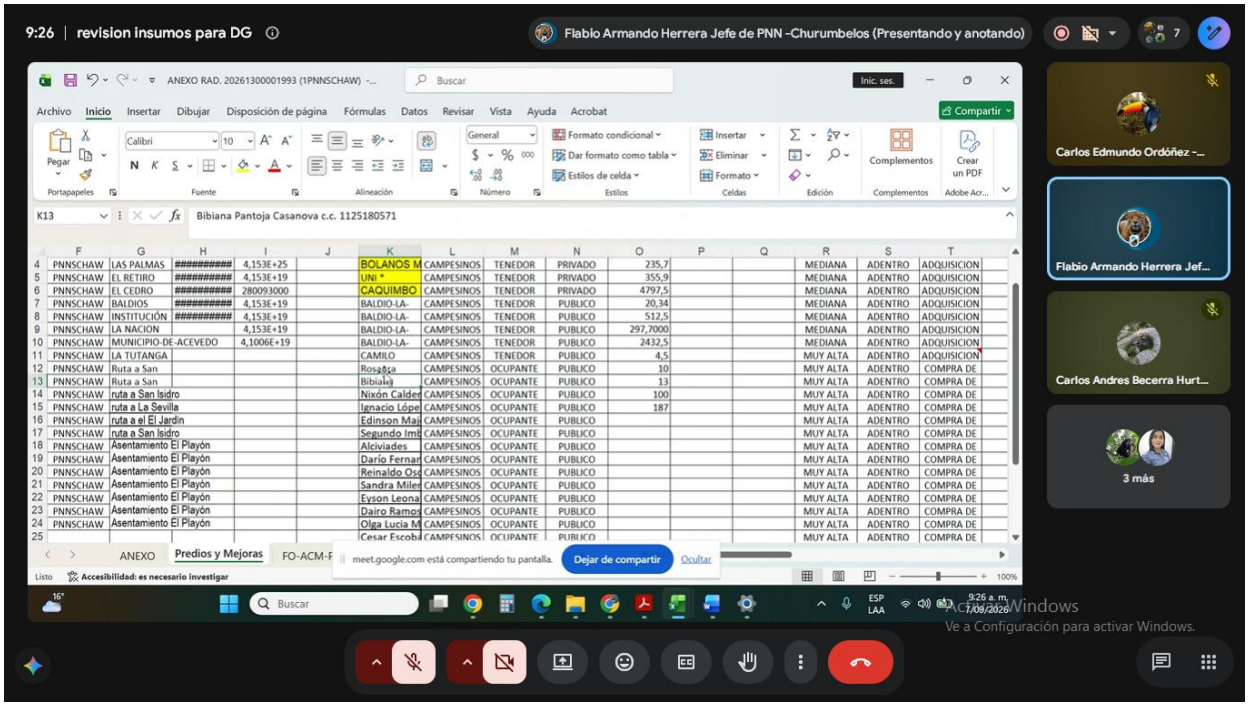
9:26 | revision insumos para DG
Flabio Armando Herrera Jefe de PNN -Churumbelos (Presentando y anotando)
Carlos Edmundo Ordóñez -...
Flabio Armando Herrera Jef...
Carlos Andres Becerra Hurt...
3 más
Activar Windows
Ve a Configuración para activar Windows.

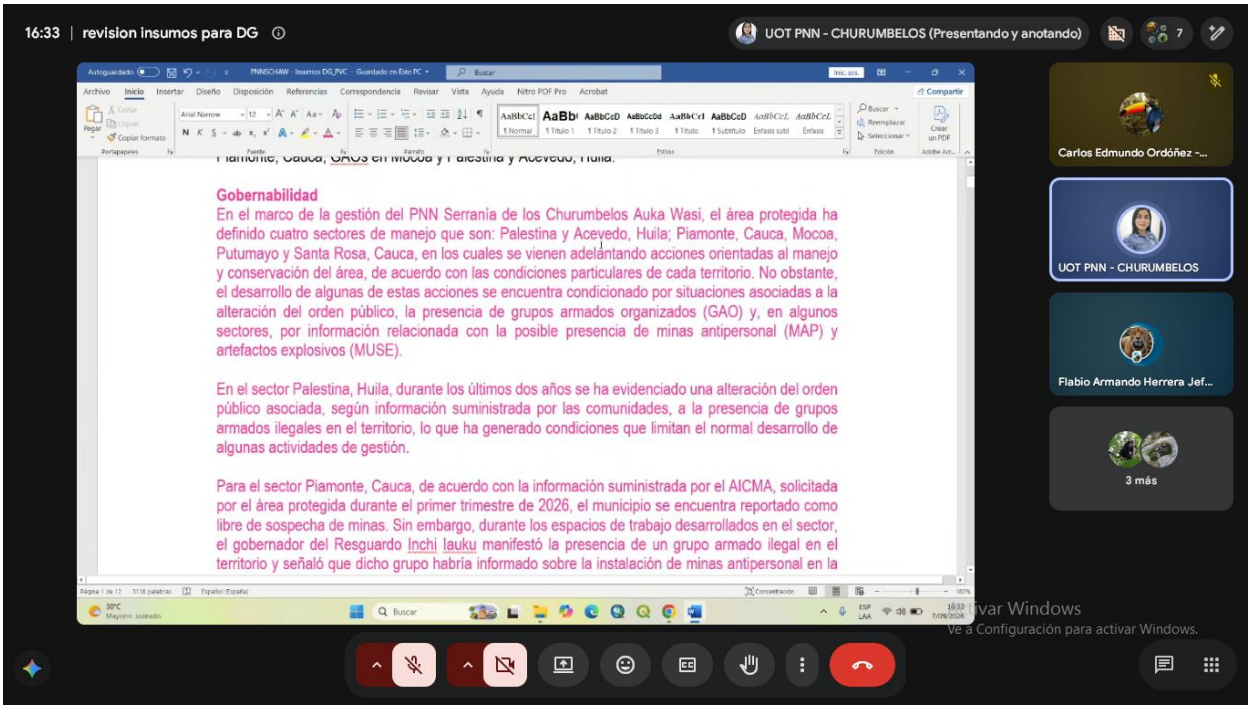
16:33 | revision insumos para DG
UOT PNN - CHURUMBELOS (Presentando y anotando)
Gobernabilidad
En el marco de la gestión del PNN Serranía de los Churumbelos Auka Wasi, el área protegida ha definido cuatro sectores de manejo que son: Palestina y Acevedo, Huila; Piamonte, Cauca, Mocoa, Putumayo y Santa Rosa, Cauca, en los cuales se vienen adelantando acciones orientadas al manejo y conservación del área, de acuerdo con las condiciones particulares de cada territorio. No obstante, el desarrollo de algunas de estas acciones se encuentra condicionado por situaciones asociadas a la alteración del orden público, la presencia de grupos armados organizados (GAO) y, en algunos sectores, por información relacionada con la posible presencia de minas antipersonal (MAP) y artefactos explosivos (MUSE).
En el sector Palestina, Huila, durante los últimos dos años se ha evidenciado una alteración del orden público asociada, según información suministrada por las comunidades, a la presencia de grupos armados ilegales en el territorio, lo que ha generado condiciones que limitan el normal desarrollo de algunas actividades de gestión.
Para el sector Piamonte, Cauca, de acuerdo con la información suministrada por el AICMA, solicitada por el área protegida durante el primer trimestre de 2026, el municipio se encuentra reportado como libre de sospecha de minas. Sin embargo, durante los espacios de trabajo desarrollados en el sector, el gobernador del Resguardo Inchi Iauku manifestó la presencia de un grupo armado ilegal en el territorio y señaló que dicho grupo habría informado sobre la instalación de minas antipersonal en la
Carlos Edmundo Ordóñez -...
UOT PNN - CHURUMBELOS
Flabio Armando Herrera Jef...
3 más
Activar Windows
Ve a Configuración para activar Windows.

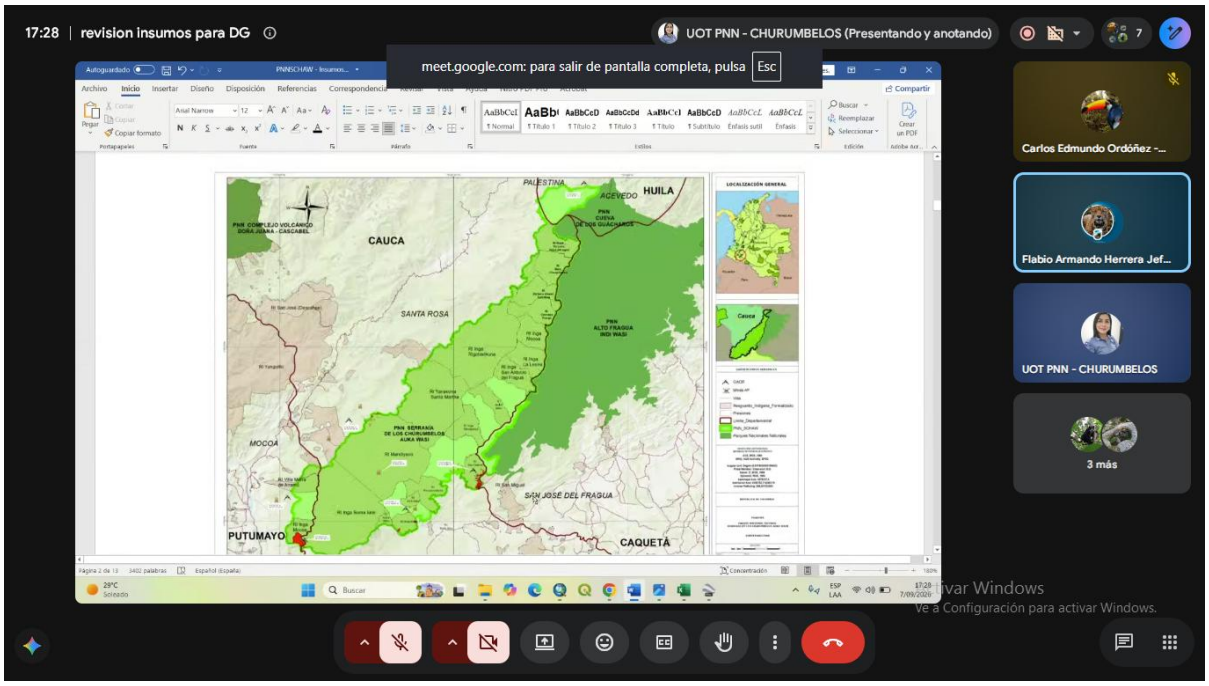
17:28 | revision insumos para DG
UOT PNN - CHURUMBELOS (Presentando y anotando)
meet.google.com: para salir de pantalla completa, pulsa Esc
Carlos Edmundo Ordóñez -...
Flabio Armando Herrera Jef...
UOT PNN - CHURUMBELOS
3 más
CAUCA
HUILA
SANTA ROSA
MOCOA
PUTUMAYO
CAQUETÁ
SAN JOSÉ DEL FRAGUA
PALESTINA
ACEVEDO
Activar Windows
Ve a Configuración para activar Windows.